

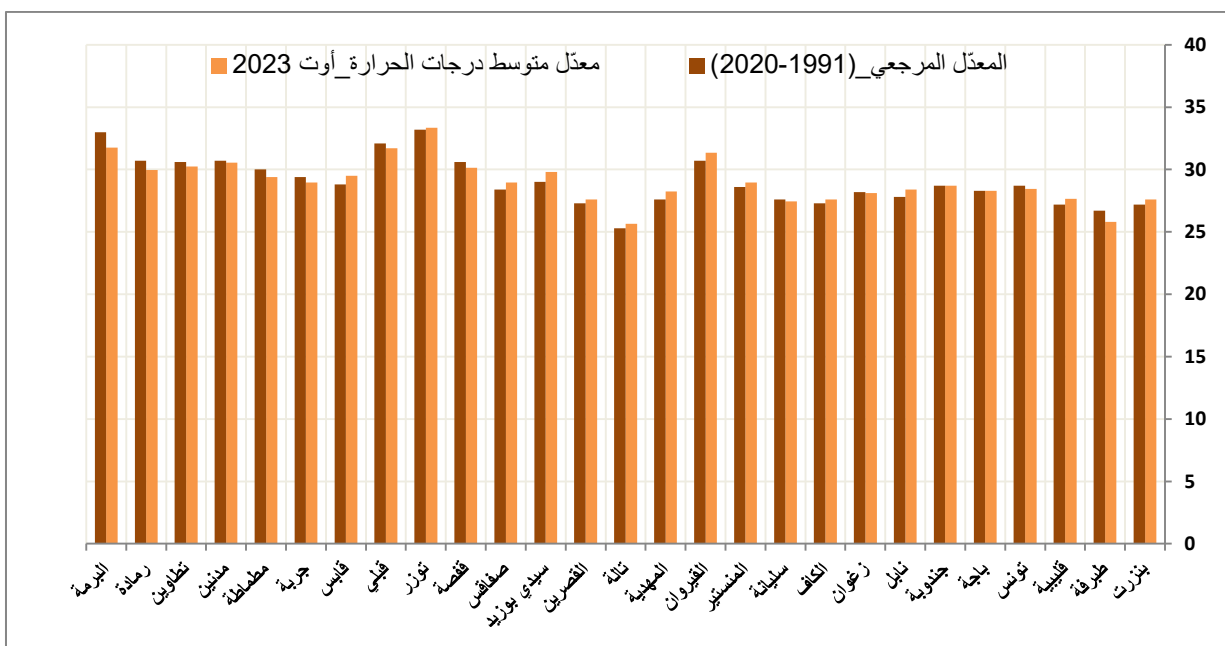
الملخص المناخي لشهر أوت 2023 بالبلاد التونسية

بعد شهر جويلية 2023 الذي كان الأشد حرارة على الاطلاق منذ عام 1950، كان شهر أوت 2023 عاديًا هذه السنة. وخلافا للسنوات السابقة، بلغ معدل متوسط درجات الحرارة (27 محطة رئيسية) في هذا الشهر 29 درجة وكان في مستوى المعدل المرجعي (1991-2020).

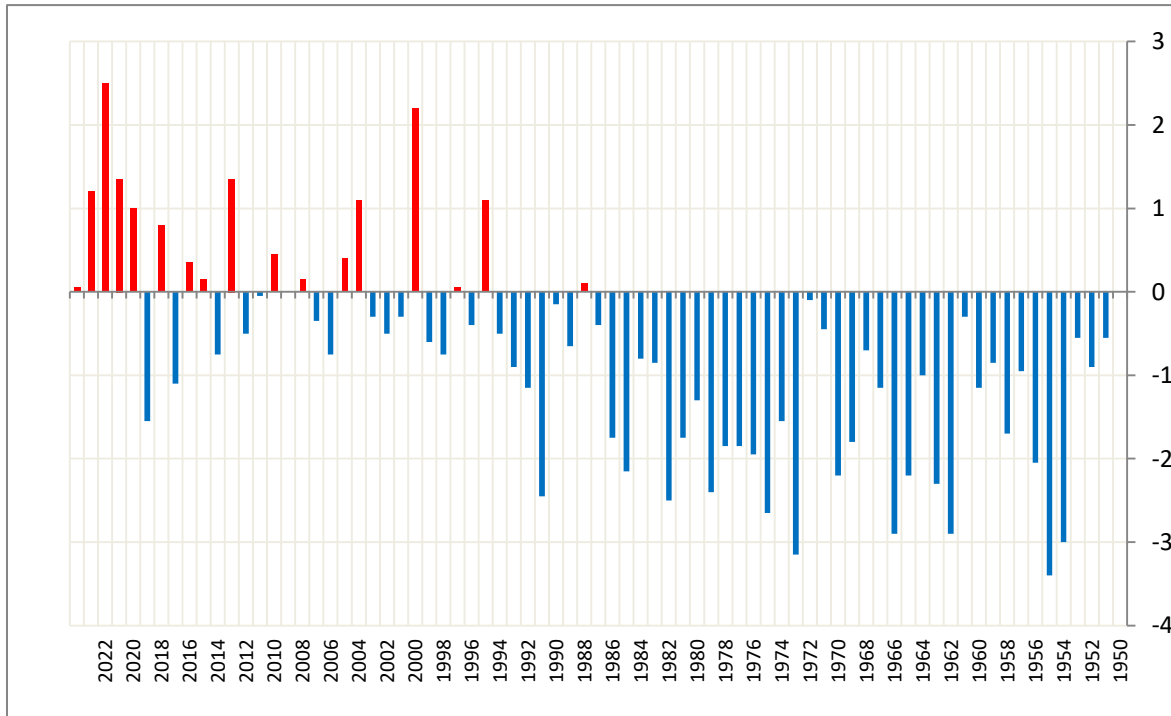
أما بالنسبة إلى الأمطار، فقد بلغ المجموع الإجمالي (27 محطة رئيسية) لهذا الشهر 181.8 ملمترا، في حين بلغ المعدل المرجعي لنفس المحطات 320.9 ملمترا. ولقد بلغت كميات الأمطار المسجلة خلال هذا الشهر نسبة 56.7% من المجموع المرجعي لشهر أوت.

- متوسط درجات الحرارة:

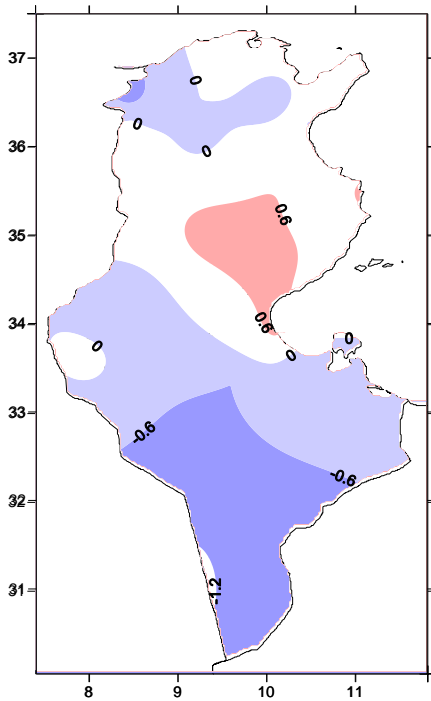
تراوحت معدلات متوسط درجات الحرارة بين 25.7 درجة بتالة و 33.4 درجة بتوزر ، وكانت أعلى من المعدلات المرجعية (1991-2020) بأغلب المناطق وتراوحت الفوارق من (+0.1) درجة بتوزر إلى (+0.8) درجة بسيدي بوزيد باستثناء طبرقة وقفصة وقبلي وجربة ومطماطة وتطاوين ورمادة حيث كانت المعدلات أقل من المعدلات المرجعية وبفوارق كانت ما بين (- 0.4) درجة بكل من قفصة وقبلي وجربة و(-1.3) درجة بالبرمة . لقد بلغ المعدل العام لمتوسط درجات الحرارة (27 محطة رئيسية) 29 درجة وكان في مستوى المعدل المرجعي (29 درجة) بالضبط.



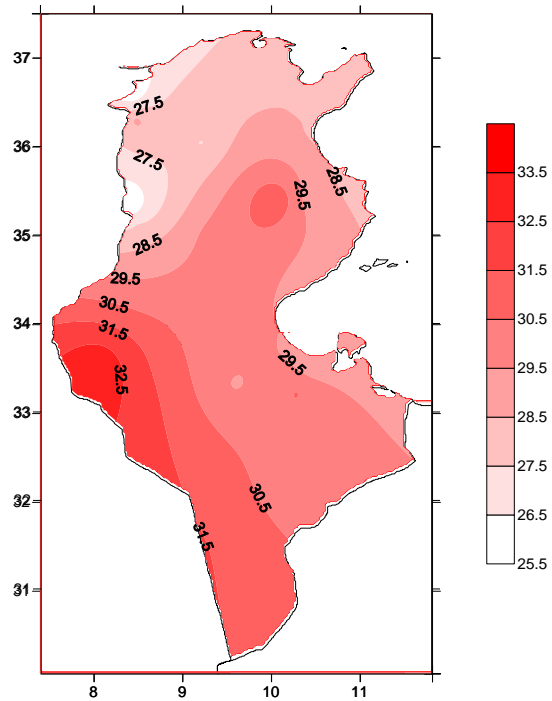
مقارنة متوسط درجات الحرارة خلال شهر أوت 2023 بالمعدلات المرجعية للشهر (1991-2020)



فارق معدّل متوسط درجات الحرارة لشهر أوت عن المعدل المرجعي (1991-2020) منذ عام 1950

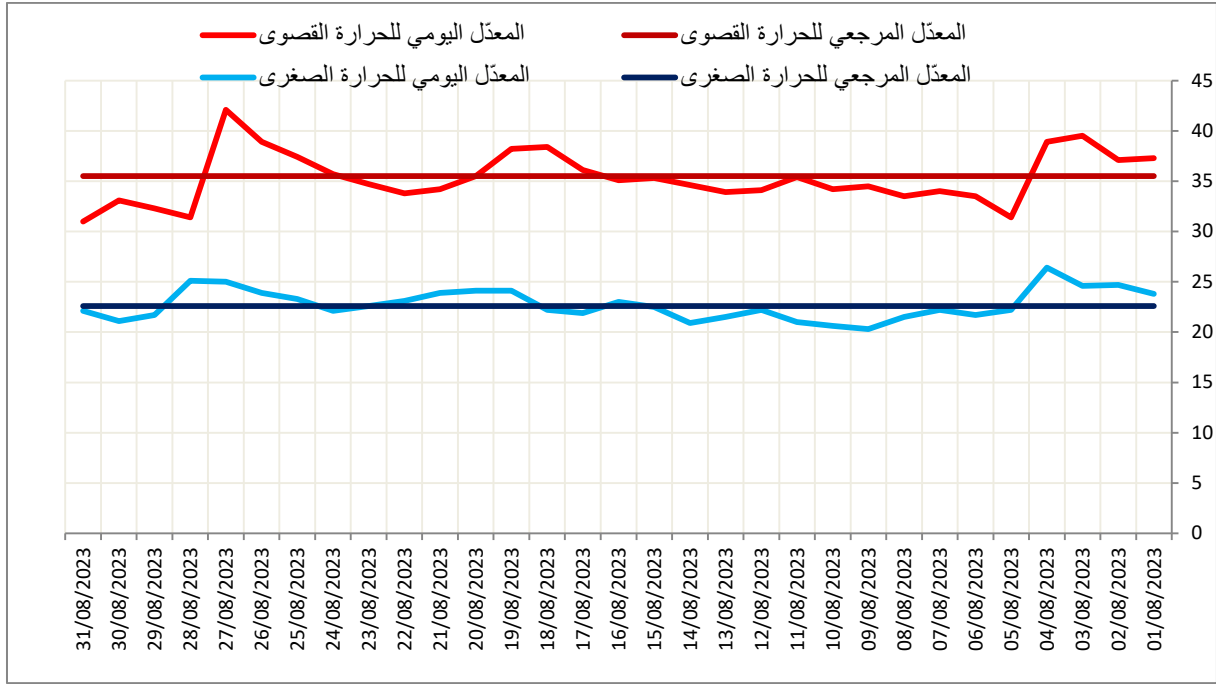


فارق متوسط درجات الحرارة عن المعدل المرجعي



معدّل متوسط درجات الحرارة لشهر أوت 2023 (درجة)

- تطورات درجات الحرارة اليومية في تونس مقارنة بالمعدلات العادية لشهر أوت :

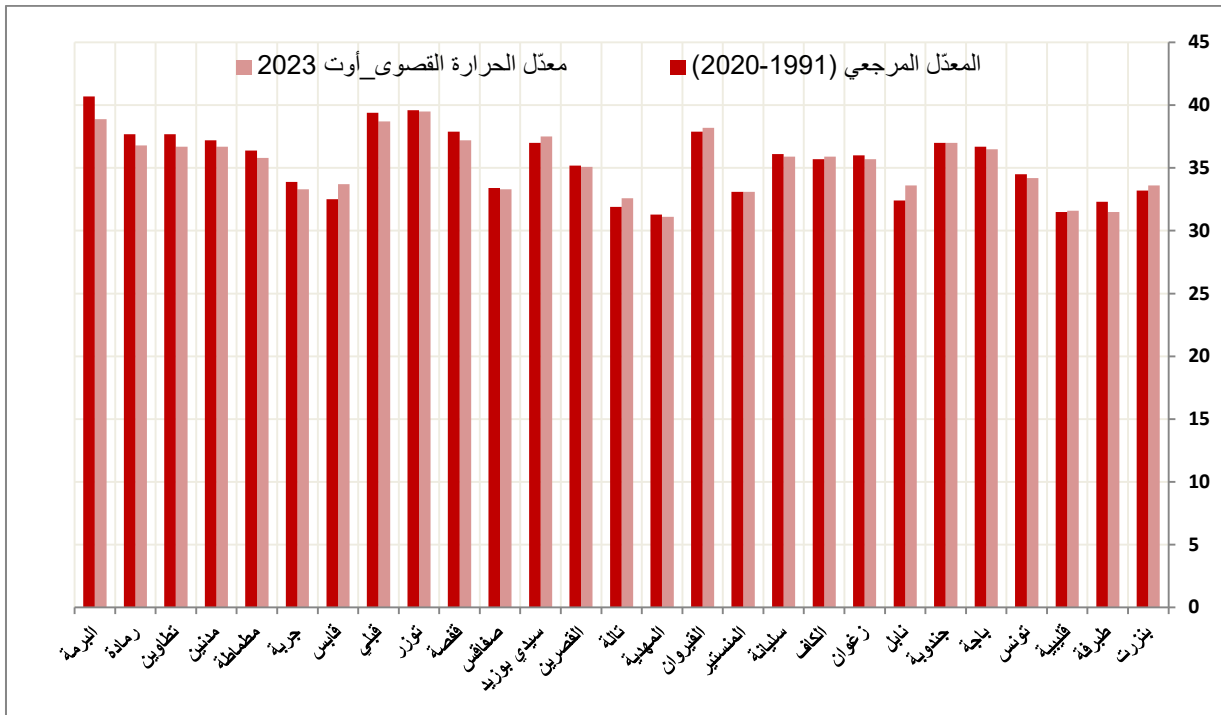


تطورات درجات الحرارة اليومية مقارنة بالمعدلات المرجعية خلال شهر أوت 2023

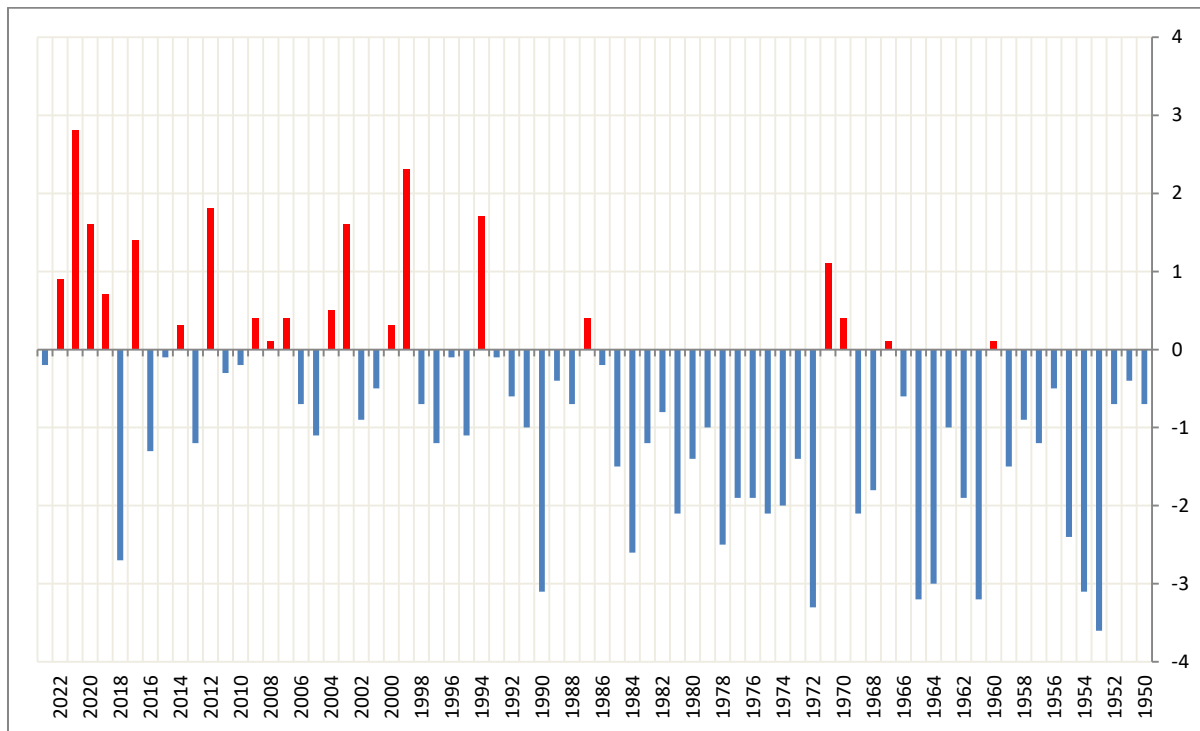
لقد كانت المعدلات اليومية للحرارة عامة أقل من المعدلات المرجعية باستثناء الفترات الممتدة من 1 إلى 4 أوت ومن 17 إلى 20 أوت وخلال الفترة الممتدة من 24 إلى 28 أوت 2023. وشهدت معظم المناطق انخفاضا في حرارة خلال الفترة الممتدة من 29 إلى 31 أوت حيث كانت المعدلات اليومية الصغرى والقصوى أقل من المعدلات المرجعية (1991-2020).

- الحرارة القصوى:

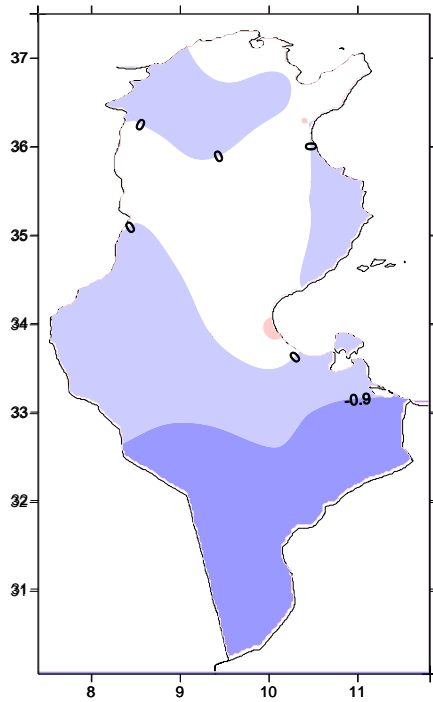
تراوحت معدلات درجات الحرارة القصوى من 31.1 درجة بالمهدية إلى 39.5 درجة بتوزر وكانت أقل من المعدلات المرجعية بأغلب المناطق حيث تراوحت الفوارق من (-0.1) درجة بتوزر إلى (-1.8) درجة بالبرمة باستثناء بنزرت ونابل والقيروان وتالة وسيدي بوزيد وقابس المدينة حيث تجاوزت معدلات درجات الحرارة القصوى المعدلات المرجعية وتراوحت الفوارق بين (+0.4) درجة ببنزرت إلى (+1.2) درجة بقابس. وتجدر الإشارة إلى أنّ الحرارة القصوى المطلقة بلغت 47.2 درجة بقبلي ومدنين يوم 04 أوت 2023. ولقد بلغ المعدل العام (27 محطة رئيسية) للحرارة القصوى 35.3 درجة وكان أقل من المعدل المرجعي لنفس المحطات (35.5 درجة) بفارق ضئيل بلغ (-0.2) درجة.



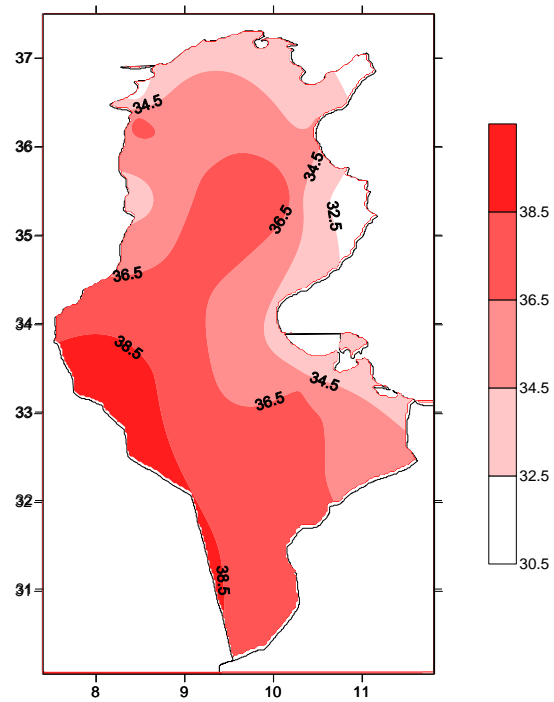
مقارنة معدل الحرارة القصوى لشهر أوت 2023 بالمعدلات المرجعية (2020-1991)



فارق درجات الحرارة القصوى لشهر أوت عن المعدلات المرجعية (2020-1991) منذ عام 1950



فارق درجات الحرارة القصوى عن المعدل المرجعي

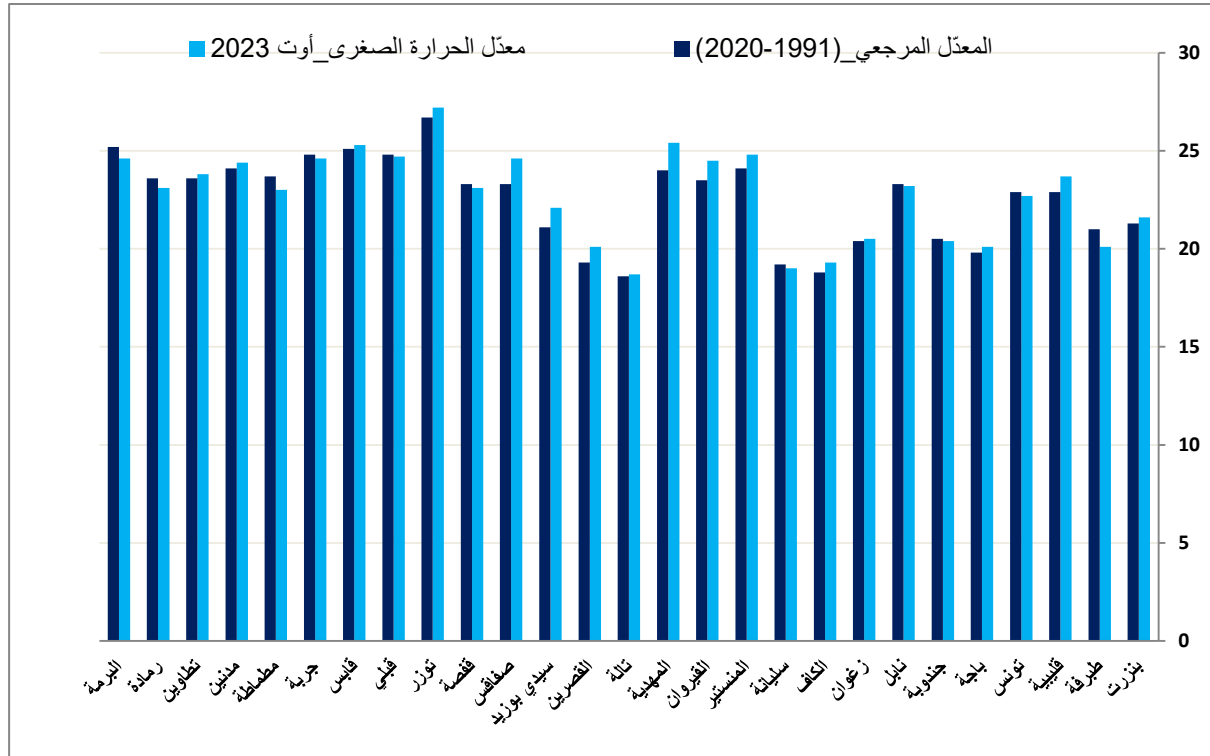


معدّل درجات الحرارة القصوى (درجة) لشهر أوت 2023

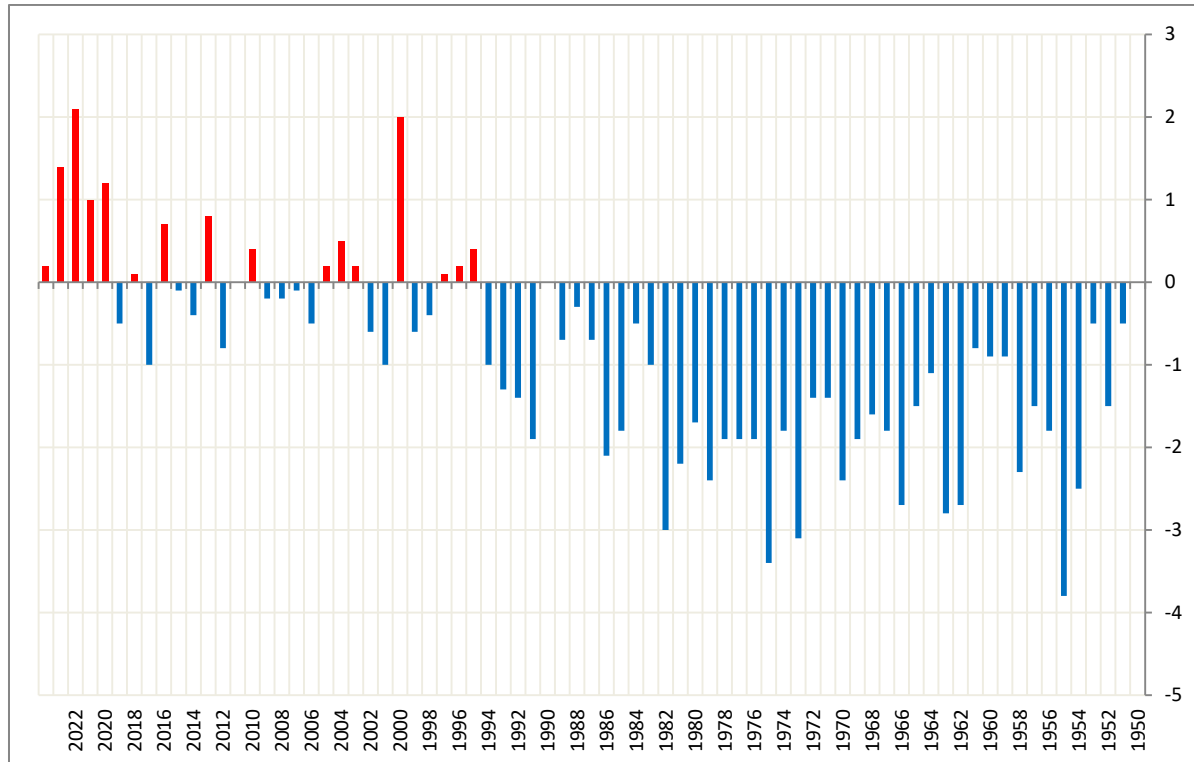
- الحرارة الصغرى :

تراوحت معدّلات الحرارة الصغرى من 18.7 درجة بتالة إلى 27.2 درجة بتوزر وتجاوزت المعدّلات المرجعية بأغلب المناطق وتراوحت الفوارق من (+0.2) درجة بقابس إلى (+1.4) درجة بالمهدية باستثناء طبرقة ومطماطة ورمادة والبرمة حيث كانت المعدّلات الشهرية أقلّ من المعدّلات المرجعية وبفوارق كانت ما بين (-0.5) درجة برمادة و (-0.9) درجة بطبرقة . ولقد بلغت الحرارة الصغرى المطلقة 13 درجة بتالة يوم 05 أوت 2023.

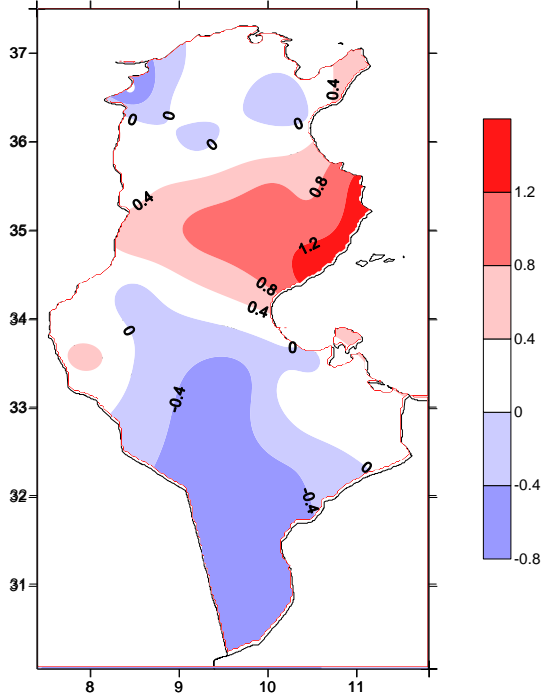
أمّا المعدّل العام للحرارة الصغرى فقد بلغ 22.8 درجة وتجاوز المعدّل المرجعي (22.6 درجة) بفارق ضئيل بلغ (+0.2) درجة.



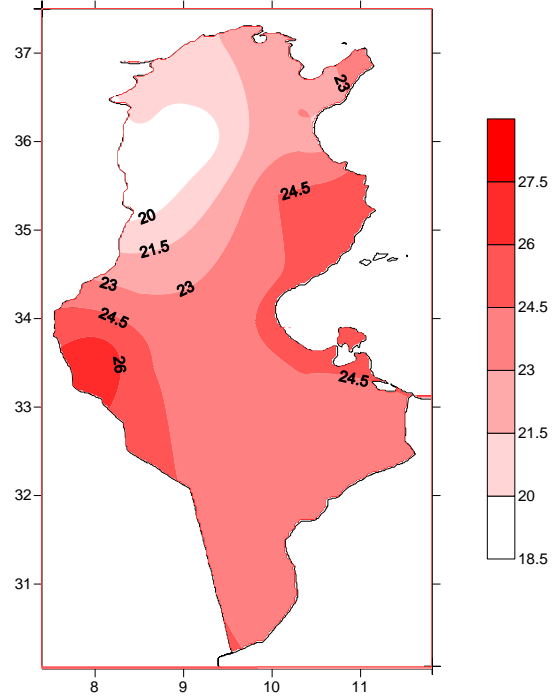
مقارنة معدل الحرارة الصغرى لشهر أوت 2023 بالمعدلات المرجعية (2020-1991)



فارق درجات الحرارة الصغرى لشهر أوت عن المعدلات المرجعية (2020-1991) منذ عام 1950



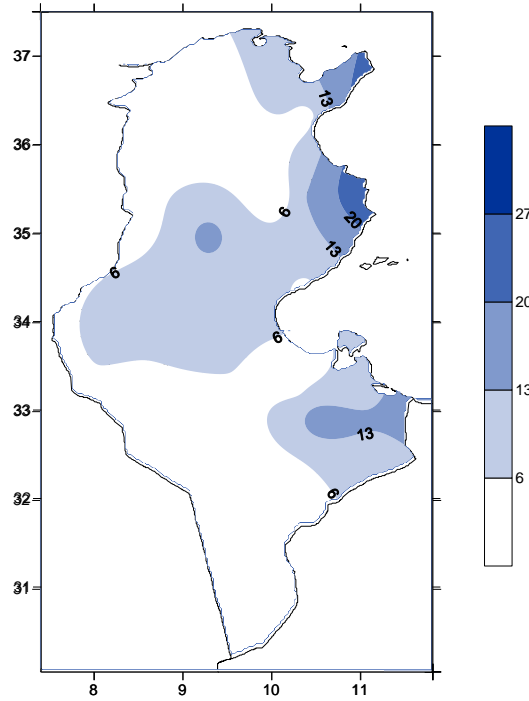
فارق درجات الحرارة الصغرى عن المعدل المرجعي



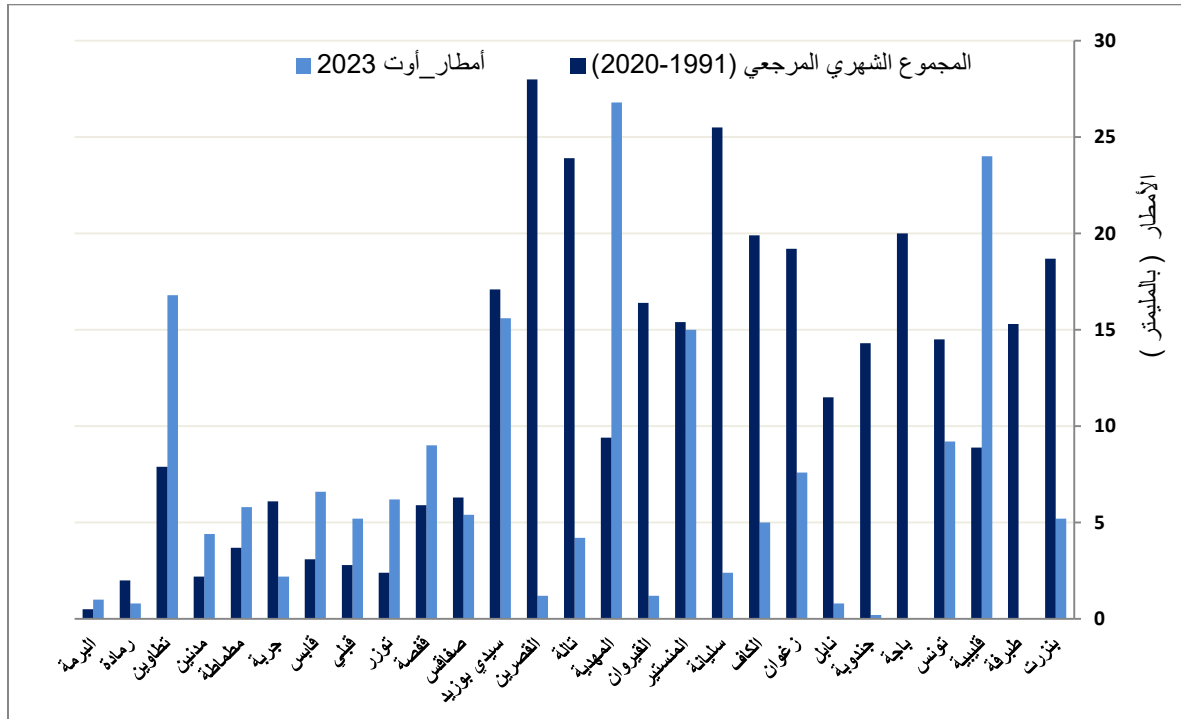
معدّل درجات الحرارة الصغرى لشهر أوت 2023 (درجة)

- الأمطار:

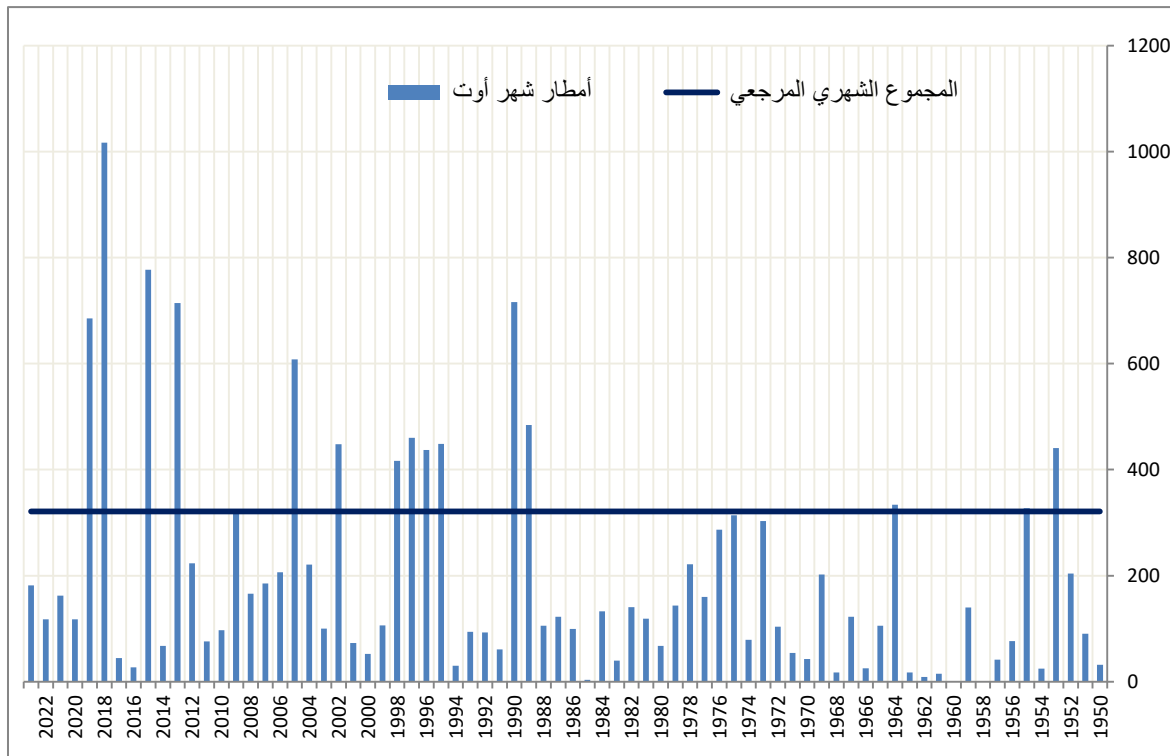
من حيث مجموع كمّيات الأمطار المسجّلة، فلقد بلغ إجمالي هطول الأمطار (27 محطة رئيسية) للشهر 181.8 مليمترا ، في حين كان المعدل الطبيعي لنفس المحطات 320.9 مليمترا. ولقد بلغت كمّيات الأمطار المسجّلة خلال هذا الشهر نسبة 56.7 % من المجموع المرجعي لشهر أوت. وكانت كمّيات الأمطار المسجّلة ضعيفة بأغلب المناطق باستثناء بعض الجهات حيث تجاوزت المعدّلات المرجعية وكانت الفوارق ضعيفة.



مجموع كميات الأمطار بالمحطات الرئيسية
لشهر أوت 2023 (بالمليمترا)



مقارنة مجموع الأمطار لشهر أوت 2023 بالمتوسط المرجعي للشهر (2020-1991)



المجموع الشهري للأمطار بالبلاد التونسية خلال شهر أوت منذ عام 1950

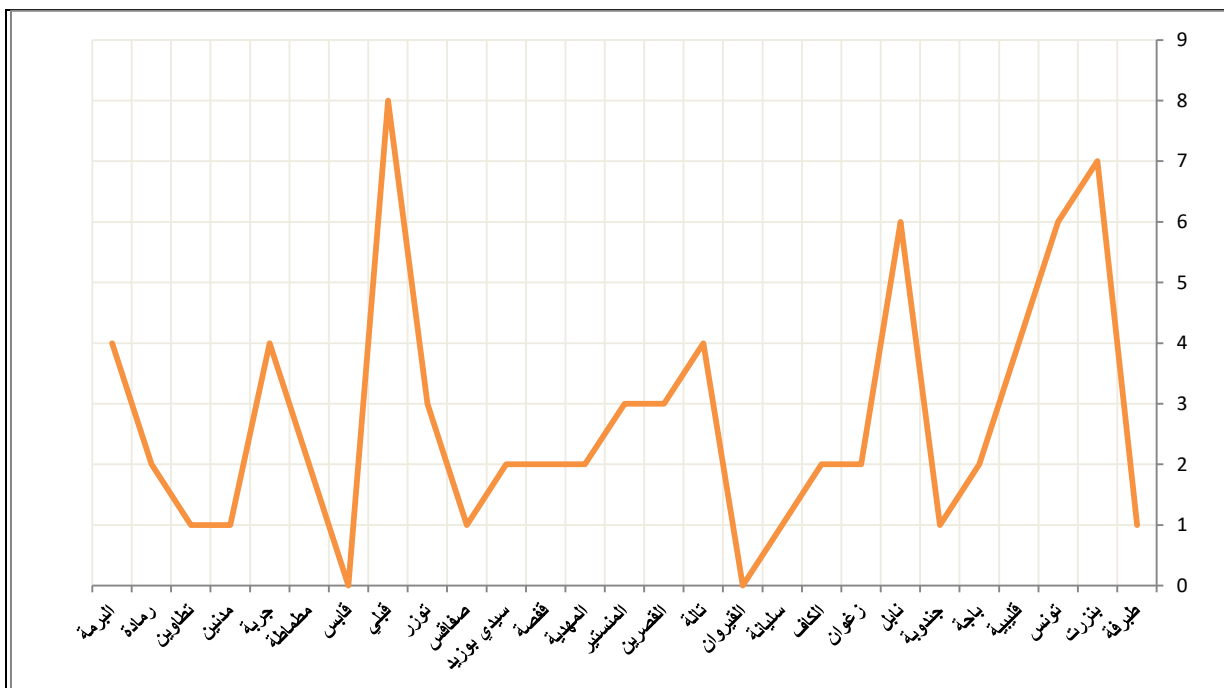
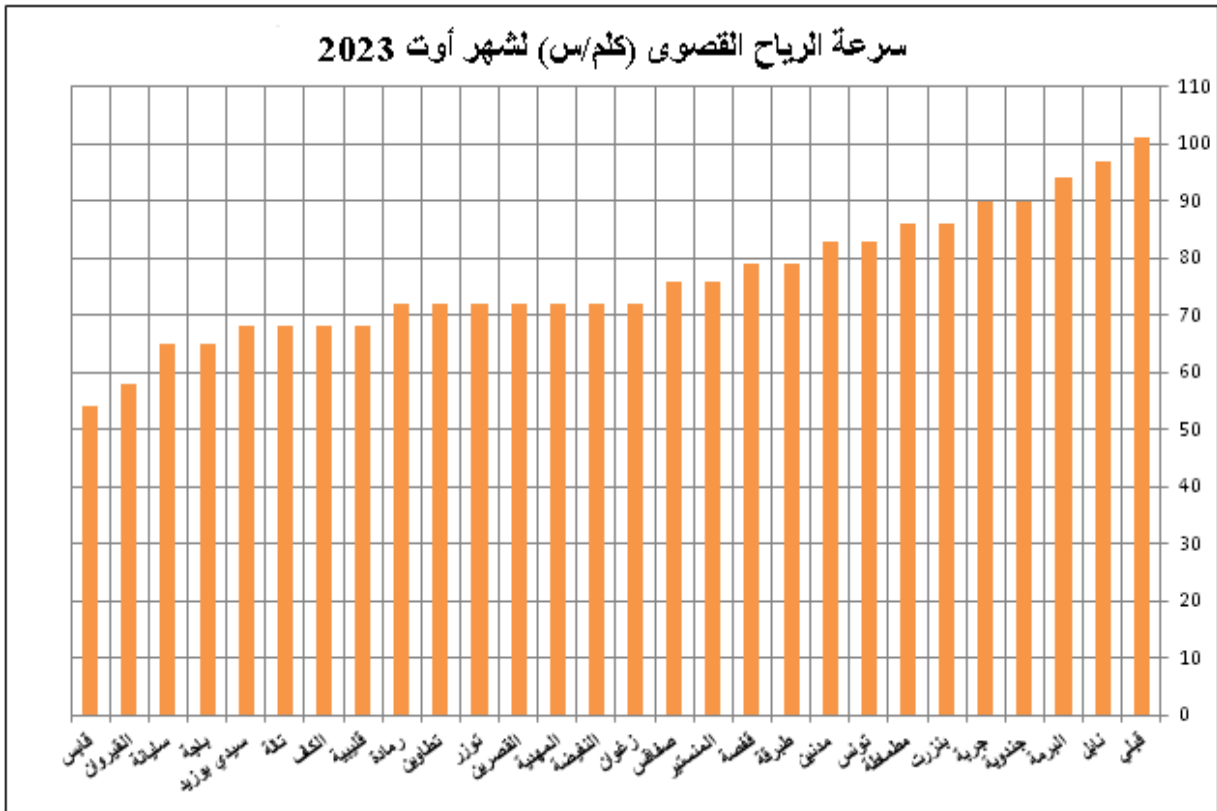
- الرياح:

أما بالنسبة للرياح، فقد كانت عامّة ضعيفة إلى معتدلة و ارتفعت سرعتها يومي 04 و 05 أوت 2023 بأغلب المناطق حيث تراوحت سرعتها القصوى من 54 كلم/س بقابس المدينة إلى 97 كلم/س بنابل وبلغت 101 كلم/س بقبلي و كانت تلك الرياح مثيرة للأتربة والرّمال بالجنوب مع انخفاض في مدى الرؤية الأفقية إلى أقلّ من 300 مترا.

كانت الرياح قوية خلال يومي 22 و 23 أوت بمناطق الوسط والجنوب وتراوحت سرعتها القصوى من 68 كلم/س بسيدي بوزيد إلى 83 كلم/س بمدنين وكانت مثيرة محليا للأتربة والرّمال بالجنوب حيث انخفضت الرؤية الأفقية إلى أقلّ من 500 مترا.

ولقد كانت الرياح قوية أيضا يومي 27 و 28 أوت بمناطق الشمال والوسط وتراوحت سرعتها القصوى من 65 كلم/س بياجة وسليانة إلى 90 كلم/س بجندوية.

كما كانت الرياح قوية أيضا يوم 31 أوت بمناطق الوسط والجنوب حيث تراوحت سرعتها القصوى من 68 كلم/س بتالة إلى 94 كلم/س بالبرمة و كانت مثيرة للأتربة والرّمال بالجنوب مع انخفاض في مدى الرؤية الأفقية إلى أقلّ من 1000 مترا.



عدد الأيام التي تجاوزت فيها سرعة الرياح 60 كلم/س