المعهد الوطني للرصد الجوي
Institut National de la Météorologie



Bulletin climatique mensuel

Octobre 2026

المعهد الوطني للرصد الجوي
Institut National de la Météorologie

Institut National de la Météorologie

Direction de la climatologie et des services climatiques



Bulletin climatique mensuel

Octobre 2026

Bulletin Climatique : Octobre 2026

Octobre 2026 présente un bilan climatique caractérisé par une prédominance de conditions thermiques plus chaudes que les normales, un déficit pluviométrique marqué et des épisodes de vents forts et localisés.

Le mois d'octobre 2026 a été caractérisé par des températures globalement supérieures aux normales climatologiques sur la majeure partie du territoire tunisien. La température moyenne nationale des stations considérées s'est élevée à 22,5 °C, contre une normale de 21,8 °C, soit un écart de +0,7 °C. Cette hausse concerne aussi bien les températures maximales (+0,5 °C) que les températures minimales (+0,9 °C).

Sur le plan pluviométrique, le mois a été marqué par un déficit important et généralisé, avec des disparités régionales, les précipitations les plus significatives ayant été enregistrées dans l'extrême Nord, notamment à Tabarka. Concernant le vent, les épisodes les plus soutenus ont principalement intéressé les régions du Nord et du Nord-Est, avec une vitesse maximale de 90 km/h enregistrée à Kélibia.

Température moyenne

Les températures moyennes du mois d'octobre 2026 variaient entre 17.1°c à Thala et 24.9°c à Tozeur. La température moyenne nationale, calculée à partir des 26 stations principales, a atteint 22.5°c, soit un écart positif de +0.7°c par rapport à la moyenne de référence (21.8 °c).

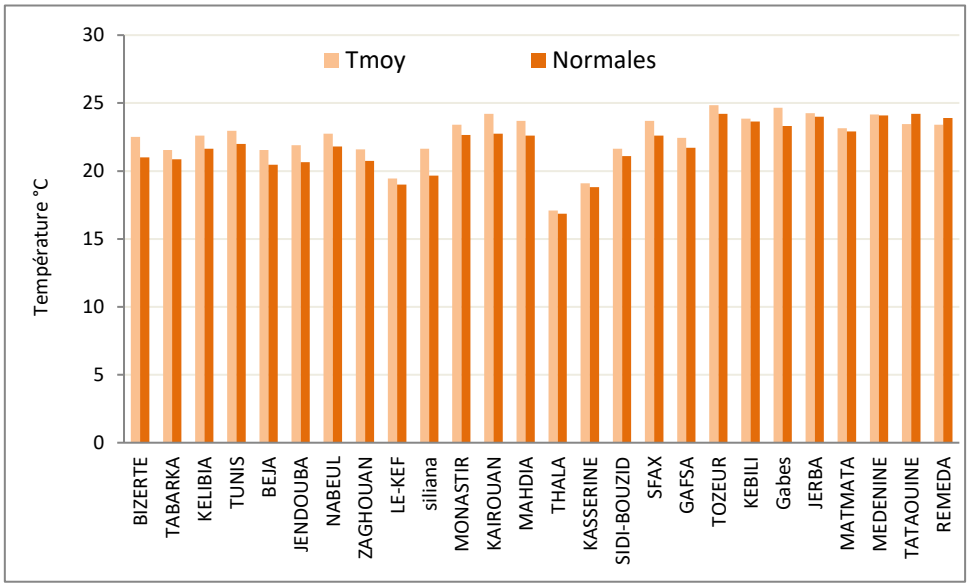

Comparaison des températures moyennes aux normales du mois d'octobre 2026

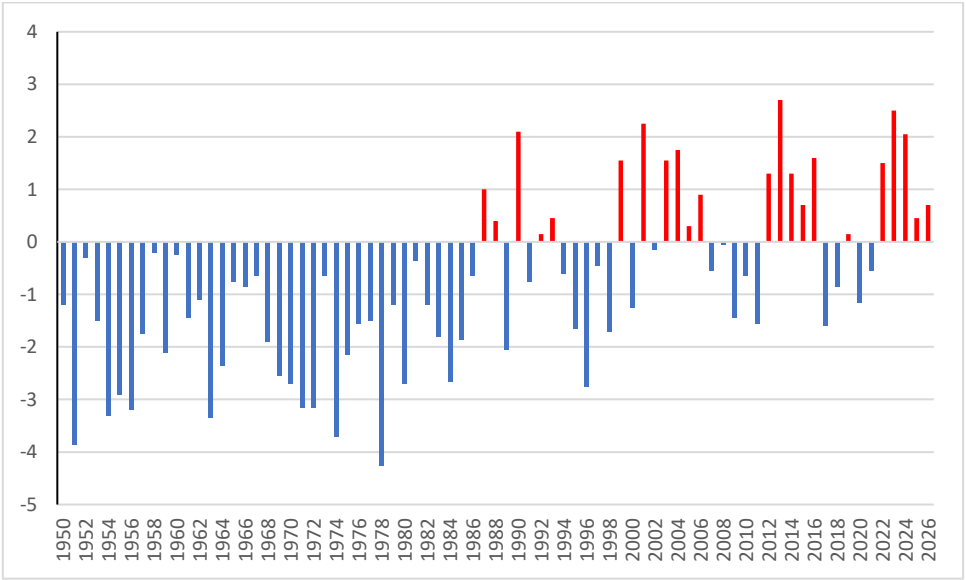

Ecart à la normale (1991-2020) des températures moyennes depuis 1950 : Mois d'octobre

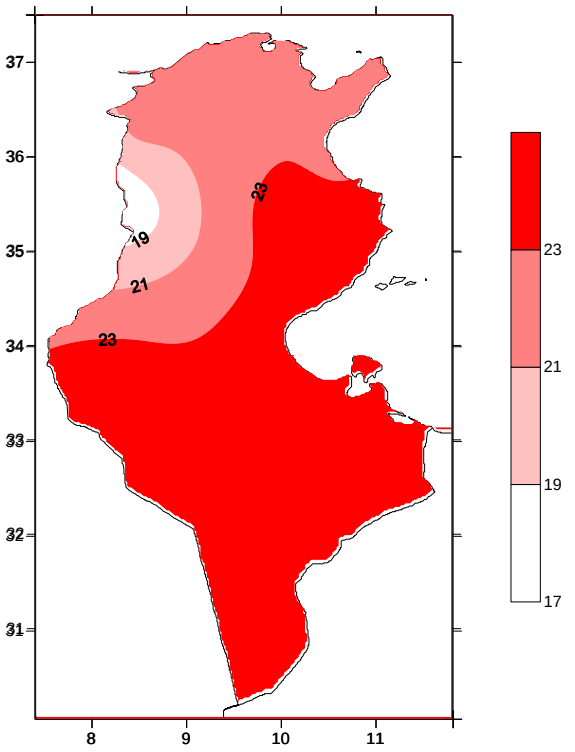

Température moyenne (°C)

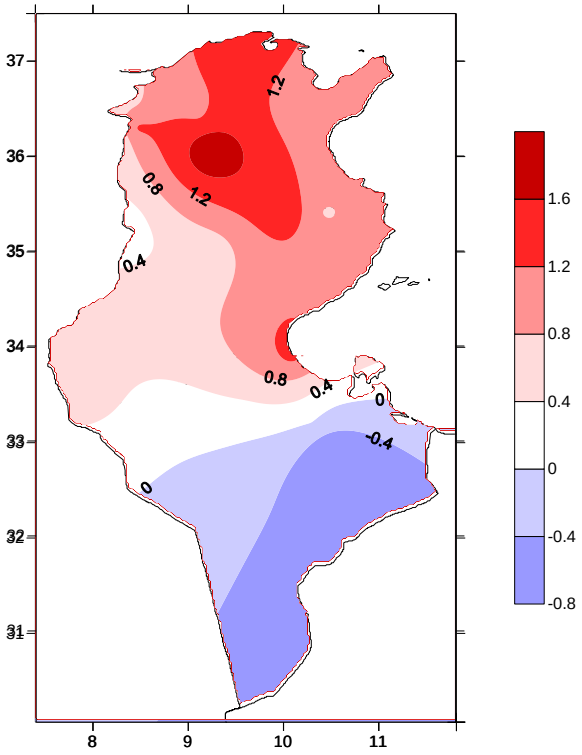

Ecart à la normale de Tmoy (°C)

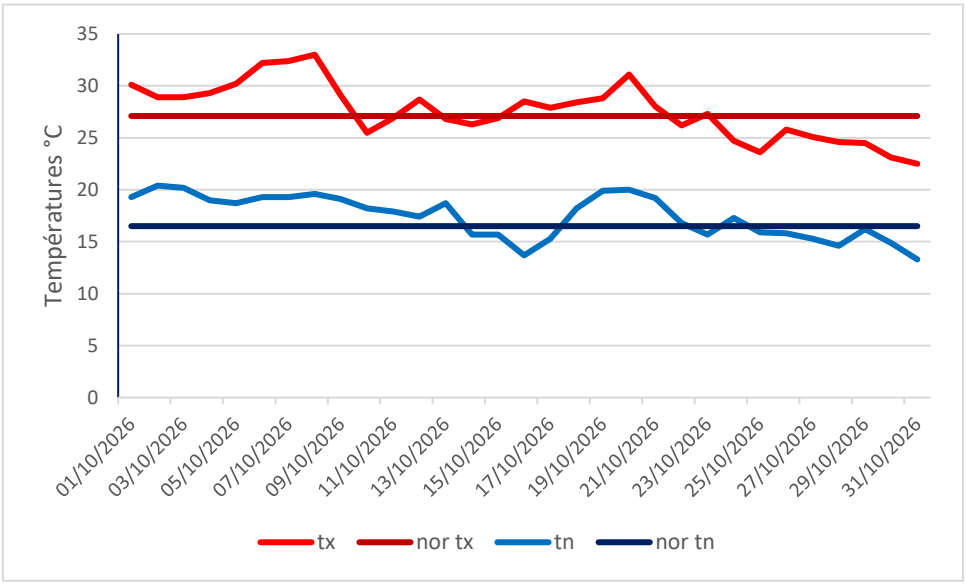

Evolutions des températures quotidiennes en Tunisie par rapport à la normale du mois d'octobre 2026

Température maximale

Les températures maximales moyennes durant ce mois ont varié entre 21.9°c à Thala et 30°c à Tozeur. Quant à la température maximale moyenne nationale, elle a atteint 27.6°c, supérieure à la moyenne de référence pour les mêmes stations qui est de 27.1°c (+0.5°c).

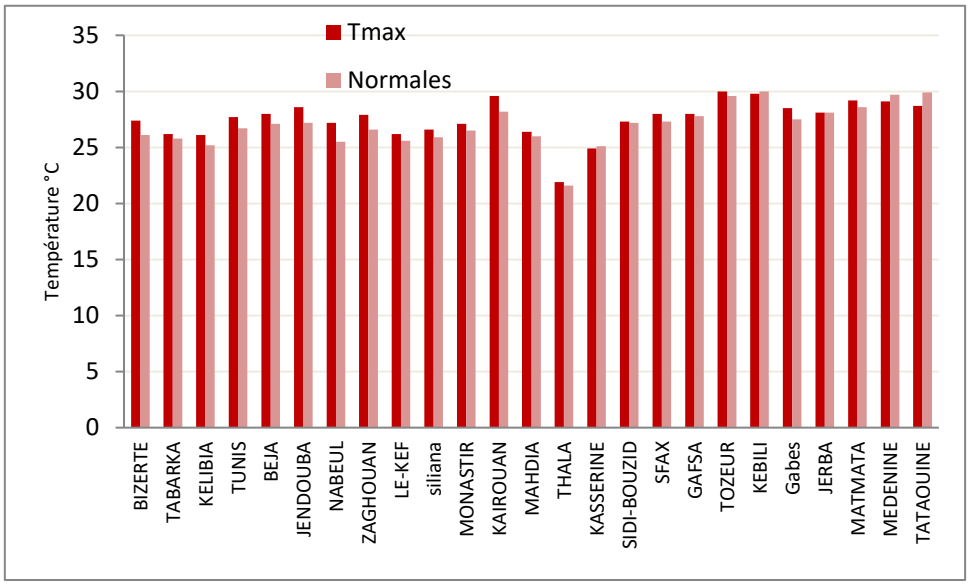

Comparaison des températures maximales aux normales du mois d'octobre 2026

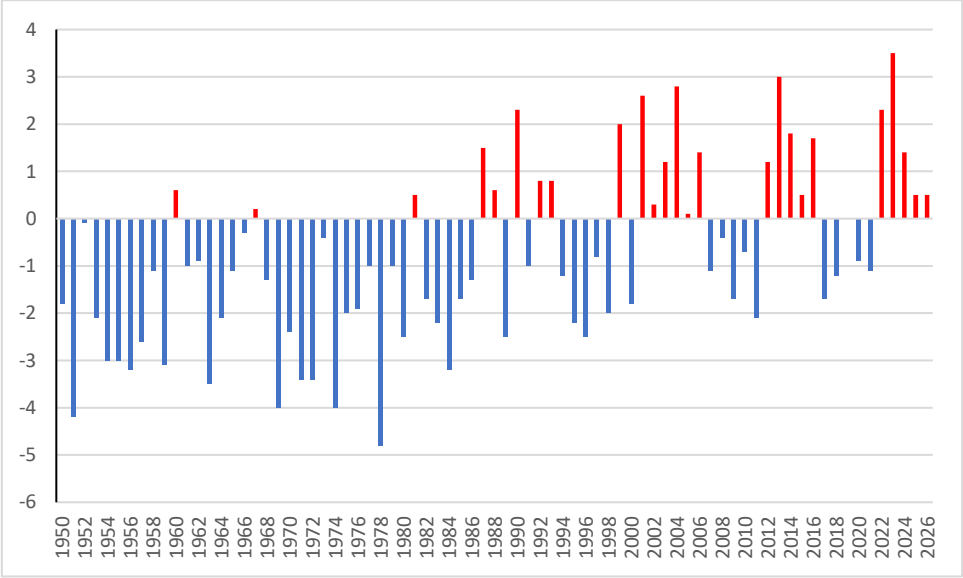

Ecart à la normale (1991-2020) des températures maximales depuis 1950 : mois d'octobre

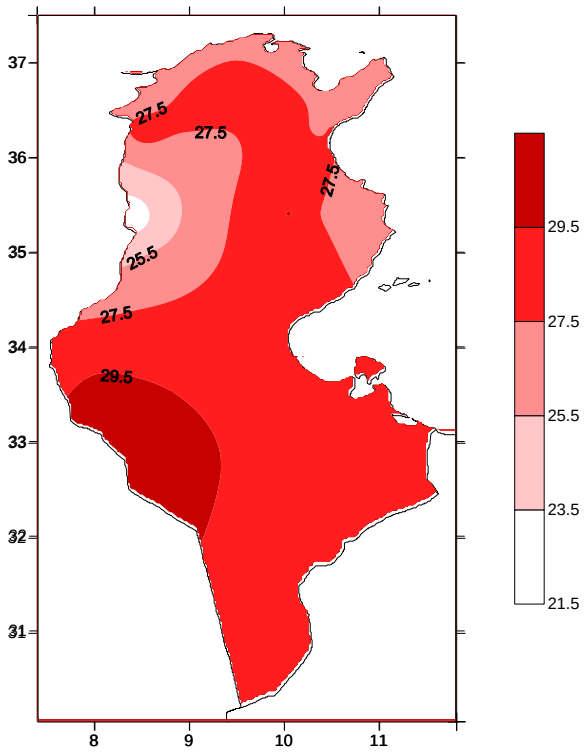

Température maximale (°C)

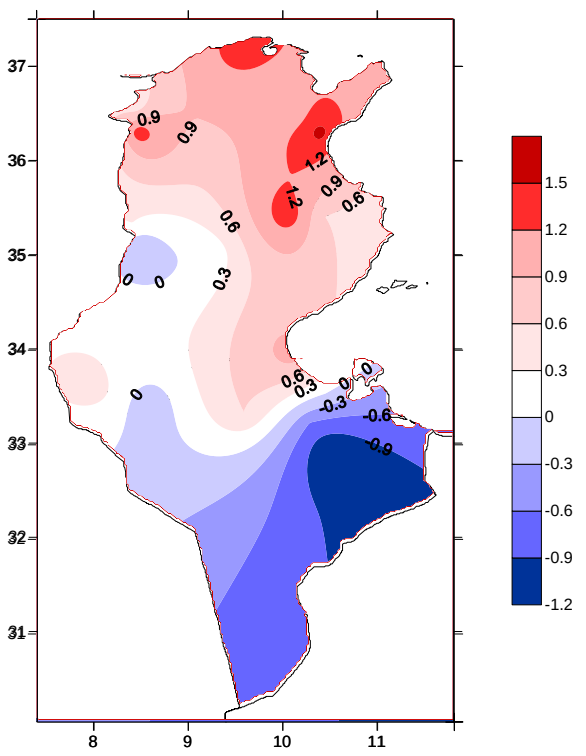

Ecart à la normale de Tmax en (°C)

Température minimale

Les températures minimales ont varié de 12.3°c à Thala et 21°c à Mahdia. La température minimale moyenne nationale durant ce mois, était de 17.5°c, supérieure à la moyenne de référence (16.5°c) de +0.9°c.

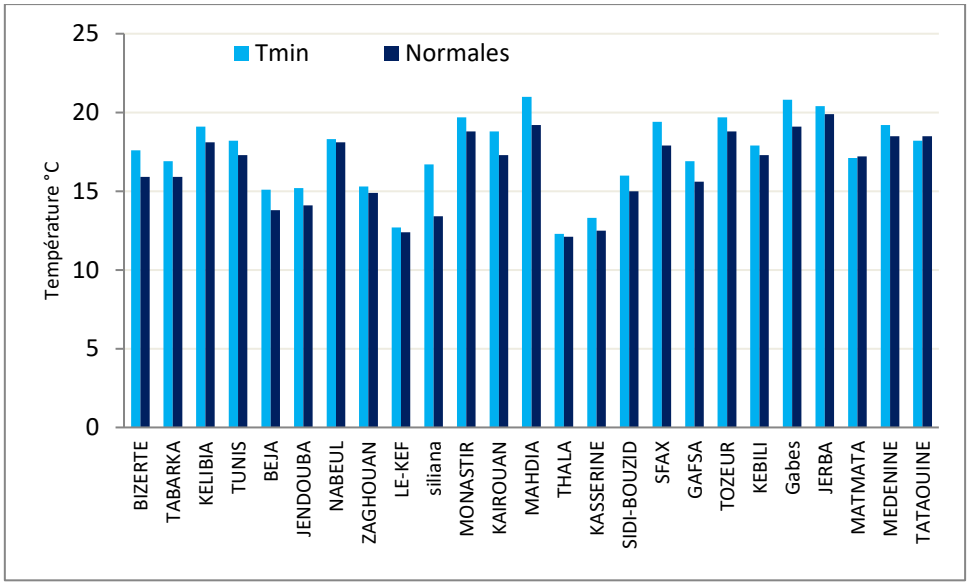

Comparaison des températures minimales aux normales du mois d'octobre 2026

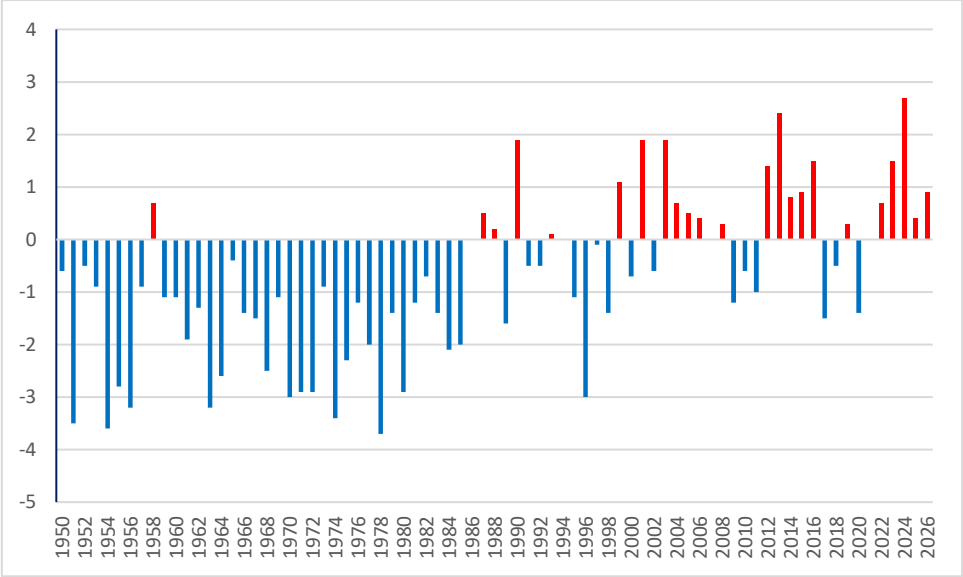

Ecart à la normale (1991-2020) des températures minimales depuis 1950 : mois d'octobre

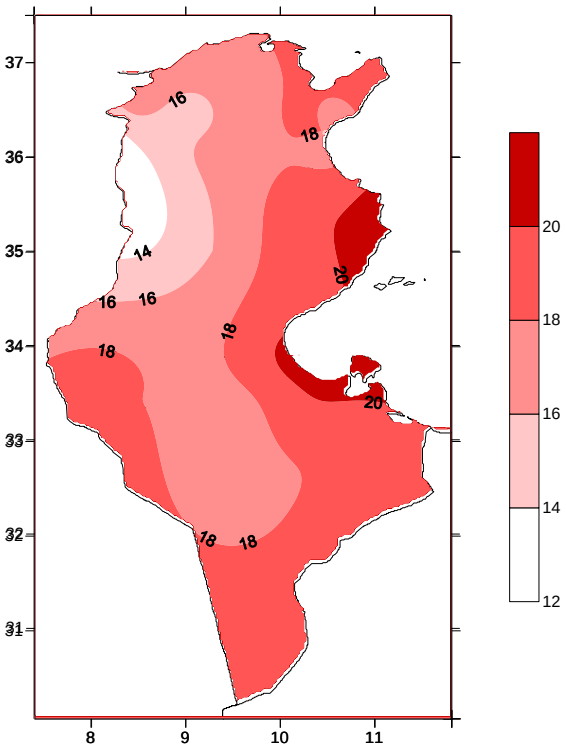

Température minimale (°C)

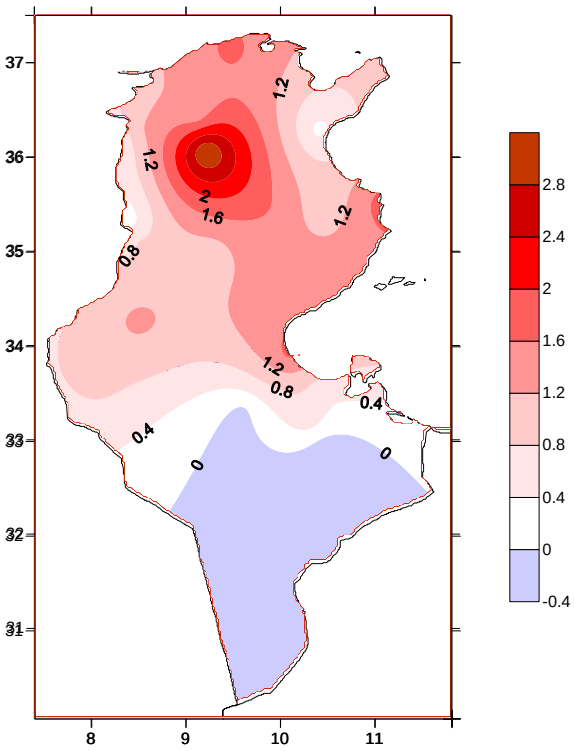

Ecart à la normale de Tmin en (°C)

Les précipitations

Le mois d'octobre 2026 a été caractérisé par une pluviométrie déficitaire sur la majeure partie du territoire tunisien, avec des disparités régionales importantes.

Le cumul pluviométrique total des stations considérées s'élève à 482,8 mm, contre une normale de 1024,3 mm, soit un déficit global d'environ 52,9 %.

Au Nord, les précipitations ont été relativement importantes. A Tabarka nous avons enregistré 117 mm, contre une normale de 116,2 mm. Bizerte a reçu 58,2 mm, tandis que les autres stations du Nord, notamment Tunis, Béja et Jendouba, ont enregistré des cumuls inférieurs à leurs normales.

Au Cap Bon et au Centre Est, les déficits ont été bien marqués. Nabeul n'a enregistré que 8,3 mm contre une normale de 60 mm, Kélibia 32,8 mm contre 83,7 mm et Monastir 8,6 mm contre 54,9 mm

Au Centre**,** les précipitations ont été très faibles, notamment à Kairouan (2,6 mm), Mahdia (4,4 mm) et Sidi Bouzid (1,8 mm).

Au Sud**,** la situation a également été déficitaire dans la majorité des stations. Gabès a enregistré 6,5 mm contre 30,7 mm et Matmata seulement 0,4 mm contre 22,8 mm. Par contre, Djerba a enregistré 36,2 mm, dépassant sa normale de 31,1 mm.

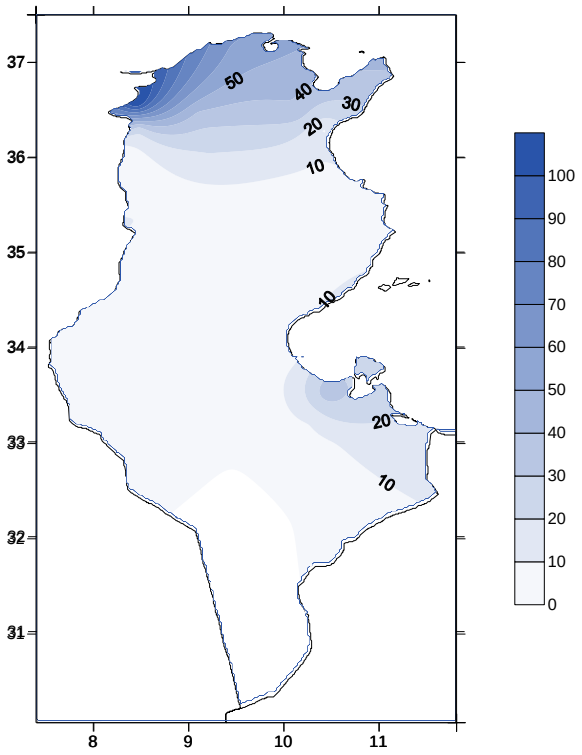

Cumul mensuel (mm) : ***Octobre 2026***

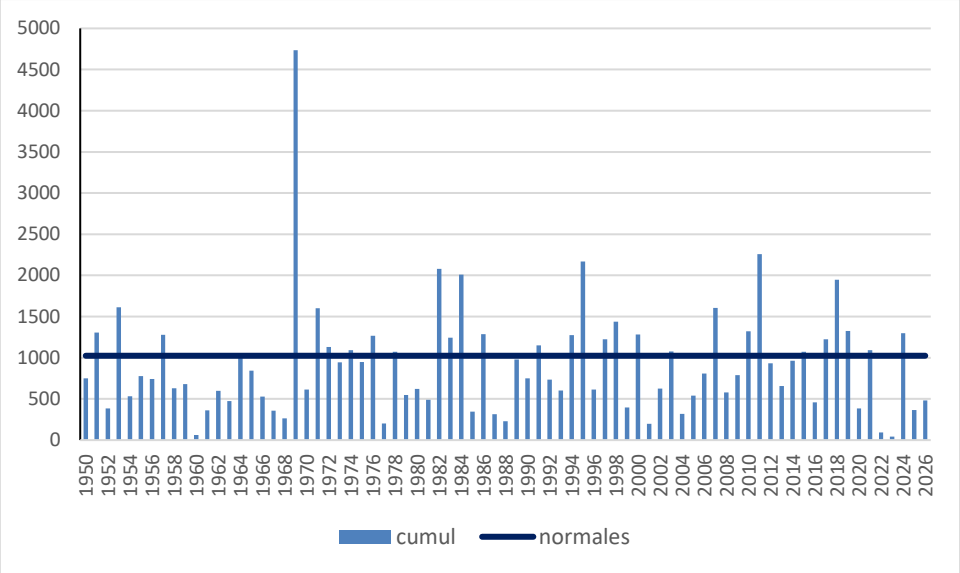

Cumul mensuel des précipitations depuis 1950 sur la Tunisie : mois d'octobre

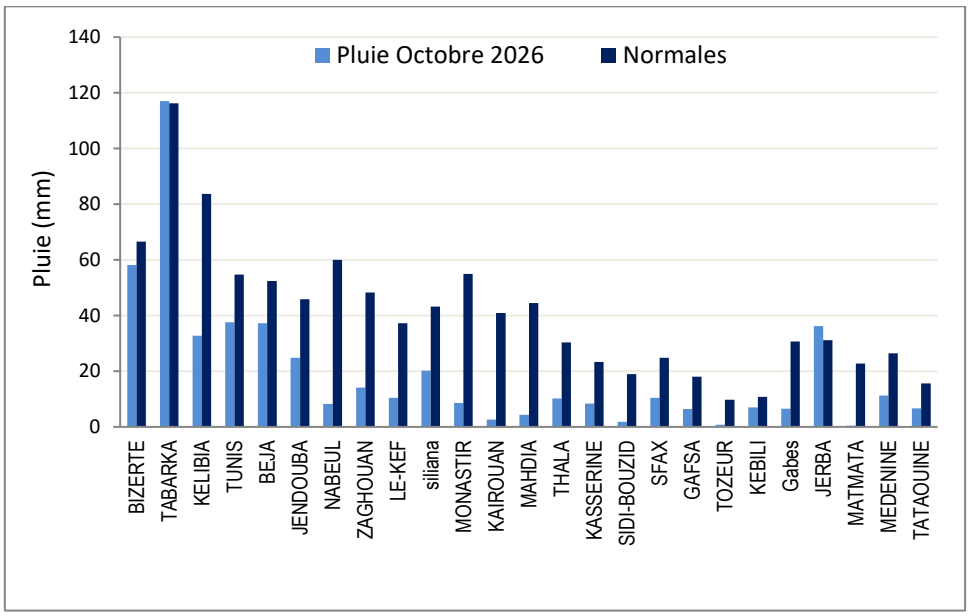

Comparaison des cumuls mensuels des précipitations par rapport aux moyennes de référence des cumuls

Les vents : Le mois d'octobre 2026 a été marqué par des épisodes de vents relativement forts, particulièrement dans les régions du Nord et du Nord Est. La vitesse maximale du vent a atteint 90 km/h à Kélibia, 86,4 km/h à Bizerte et 82,8 km/h à Jendouba et Thala. Le nombre de jours avec une vitesse du vent supérieure ou égale à 60 km/h a atteint 4 jours à Tabarka, 3 jours à Bizerte et Béja et 2 jours à Jendouba, Thala et Jerba. Dans les autres régions, ces épisodes ont été moins fréquents.

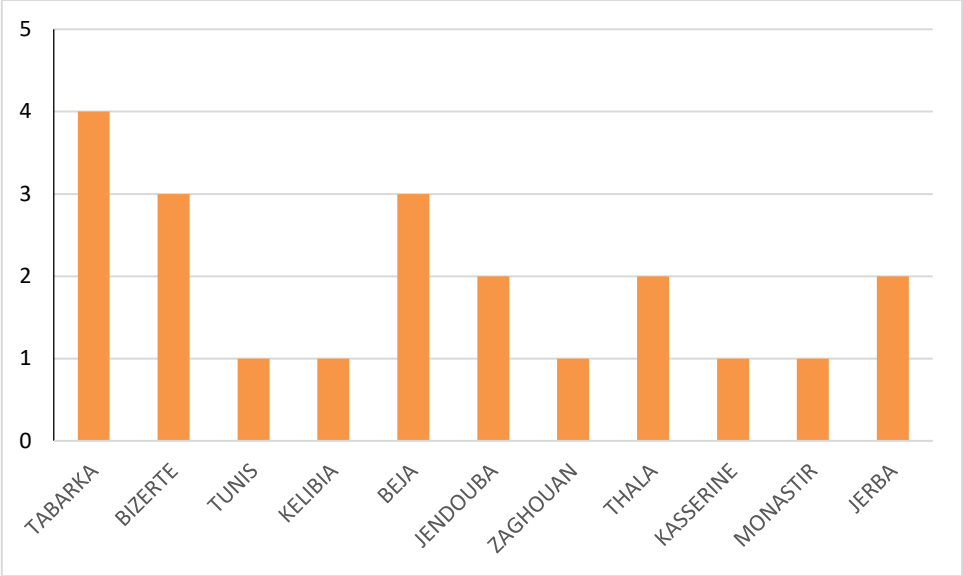

Nombres de jours avec vitesse du vent ≥ 60km/h : Octobre 2026

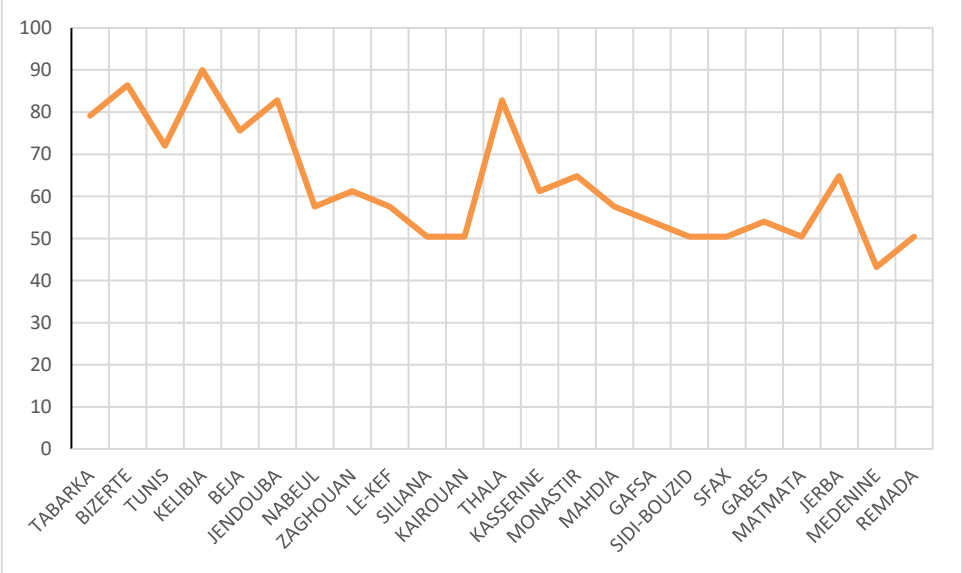

Vitesse maximale du vent (km/h) _ Octobre 2026